Communauté de Communes
Parthenay-Gâtine

Note de presse

Date : **25 mai 2024**

Service communication
Pauline Martineau / tél. 05 49 64 85 26 / martineaupa@cc-parthenay-gatine.fr

Interlocuteurs du point presse :

Elus : Marina Piet, vice-présidente en charge du tourisme et du patrimoine et Jérôme Bacle, vice-président en charge des pratiques et apprentissage culturels et sportifs.

Service : Benjamin Gilbert, guide-conférencier service tourisme et patrimoine / Sylvain Schwartz, responsable du service des sports.

En présence de : Guillaume Dabin, chargé de développement pour le réseau On piste du groupe Rossignol

---

185 km de parcours trail à découvrir en Parthenay-Gâtine

Pour poursuivre le développement du tourisme sportif de plein air, et mettre en avant la pratique sportive, la Communauté de communes de Parthenay-Gâtine ouvre une station trail. Au début de la nouvelle saison touristique, à quelques jours du démarrage des Jeux olympiques, cette nouveauté positionne le territoire comme une référence de tourisme de plein air.

Depuis trois ans, Parthenay-Gâtine développe sa stratégie de tourisme de plein air, notamment en proposant diverses pratiques sportives, accessibles à tous.

Ce samedi 25 mai 2024, à Gourgé, la Communauté de communes de Parthenay-Gâtine inaugure sa première station trail au détour du parcours *« Les Traversées du Thouet »,* qui débute à la salle des fêtes et s'étend sur une distance de 27,3 km. L'occasion pour les sportifs de découvrir le Thouet et ses gués sous un nouvel angle.

Au total, la première station trail de Parthenay-Gâtine compte huit parcours et deux ateliers d'entrainement, au départ de six communes partenaires.

Lors du passage de la flamme olympique le 2 juin à Parthenay, et en ce début de saison touristique, l'office de tourisme présentera au grand public cette nouveauté pour le territoire et les parcours.

Ce projet s'inscrit dans la dynamique du label "Terre de Jeux 2024", porté par la Communauté de communes de Parthenay-Gâtine, pour promouvoir la pratique sportive auprès des habitants du territoire.

Tous niveaux et toutes pratiques de sport nature

Le trail est une discipline en vogue pratiquée par un million et demi de personnes en France. Cette pratique sportive présente également un atout touristique. De plus en plus de traileurs choisissent leur destination de vacances en fonction de la proximité de parcours.

La station Parthenay-Gâtine ouvre huit parcours trail :

- Pour tous les niveaux : débutant, intermédiaire et expérimenté ;
- Avec différentes difficultés : parcours vert, bleu, rouge ou noir.
- Pour toutes les pratiques : course, marche, trail.

Ce projet a été co-construit avec les associations de courses et de traileurs du territoire : Jog' Gâtine et Le TCG 79 Parthenay, en s'appuyant sur leur expérience.

Le montant du projet s'élève à 25 008 €, financé à 80% par des fonds LEADER européen. Le reste est autofinancé par la Communauté de communes de Parthenay-Gâtine.

Les parcours sont référencés en ligne sur l'application plébiscité par les traileurs « On Piste ».

8 parcours en Parthenay-Gâtine, au départ de 6 communes

1. **Direction La Forge à fer**, Lhoumois
2. **Médié'trail,** Parthenay
3. **Escapade forestière,** Le Retail
4. **Le chemin des lavoirs,** Aubigny
5. **Les traversées du Thouet,** Gourgé
6. **Objectif Trébesse**, Parthenay
7. **De la vallée de la Vonne à Bois Pouvreau,** Ménigoute
8. **L'endurance,** Parthenay

La station compte aussi deux parcours d'activités et d'entraînements aux distances plus courtes et adaptés à tous : Petite boucle trail à Parthenay (5,5km) et Atelier côté à Lhoumois (1km).

Une expertise professionnelle : le groupe Rossignol

Pour porter ce projet, le service tourisme et patrimoine de la Communauté de communes a fait appel au groupe professionnel Rossignol, référence du sport de plein air (ski, vélo, trail, marche nordique).

A ce jour, l'application "On Piste" recense déjà plus de 680 parcours et 50 stations. Les 8 nouveaux parcours y feront rayonner la communauté de communes de Parthenay Gâtine.

Chaque circuit a été testé et approuvé par l'équipe de On Piste et par le service tourisme et patrimoine et par les associations de traileurs locales.

Détail des parcours (km, dénivelé, niveau, plan)

<u>Les parcours trail :</u>

1- **Direction La Forge à fer** : Départ place de l'église de Lhoumois

- 9,7 km
- 89 mètres de dénivelé positif
- Parcours adaptés à tous
- Le plus du parcours : découverte de l'histoire de la Forge à fer

On piste - L'houmois - OK #1852638

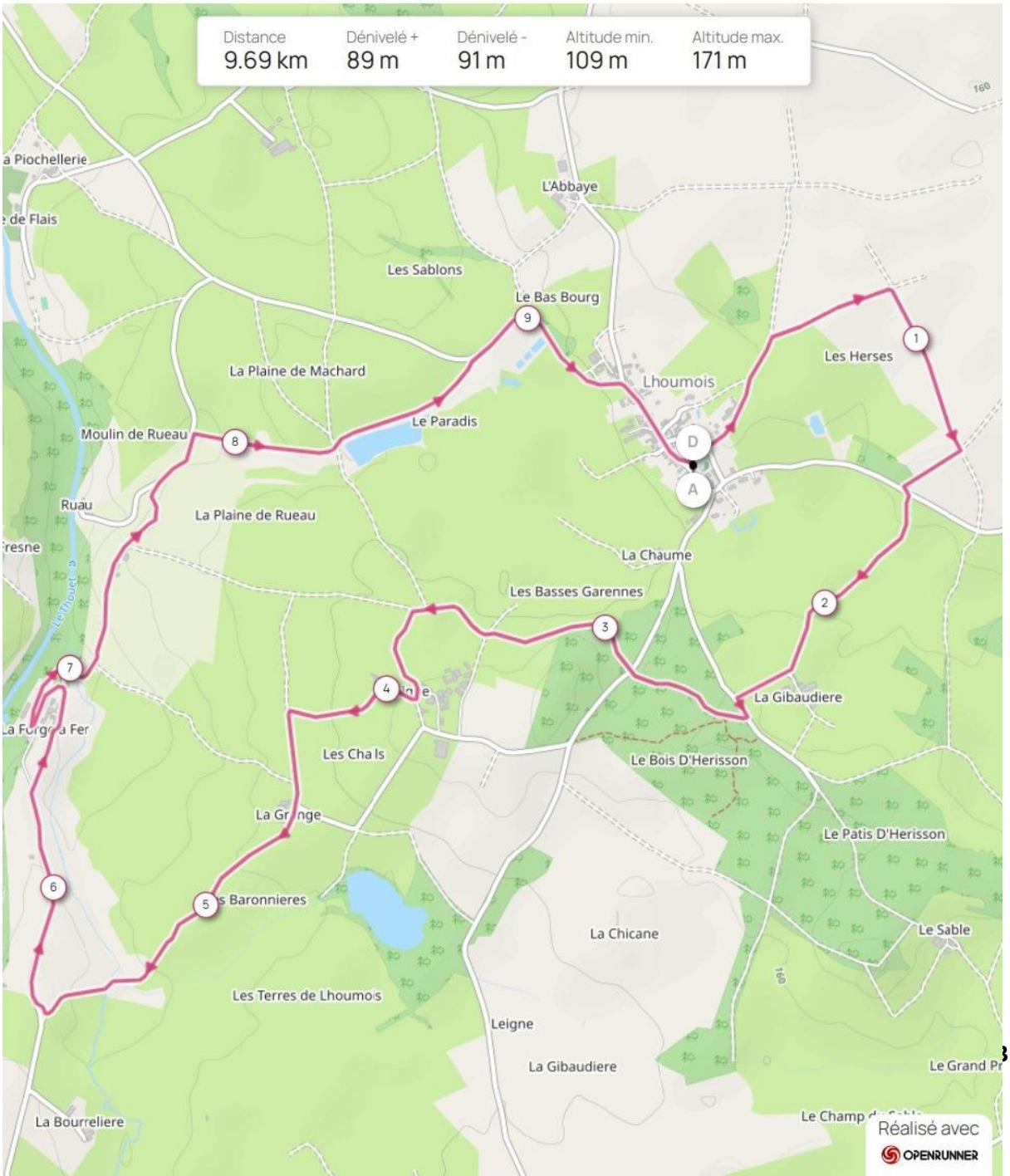

2- **Médié ’Trail** à Départ Centre aquatique Gatinéo à Parthenay

- 10,5 km
- 73 mètres de dénivelé positif
- Parcours sportif et dynamique
- Le plus du parcours : découverte du cœur historique de la ville

3. **Escapade Forestière** à Départ Logis de la Forêt à Le Retail

- 9,5 km
- 144 mètres de dénivelé positif
- Parcours intermédiaire
- Le plus du parcours : le calme de la forêt de Secondigny

Le Retail - ON PISTE - OK #18486135

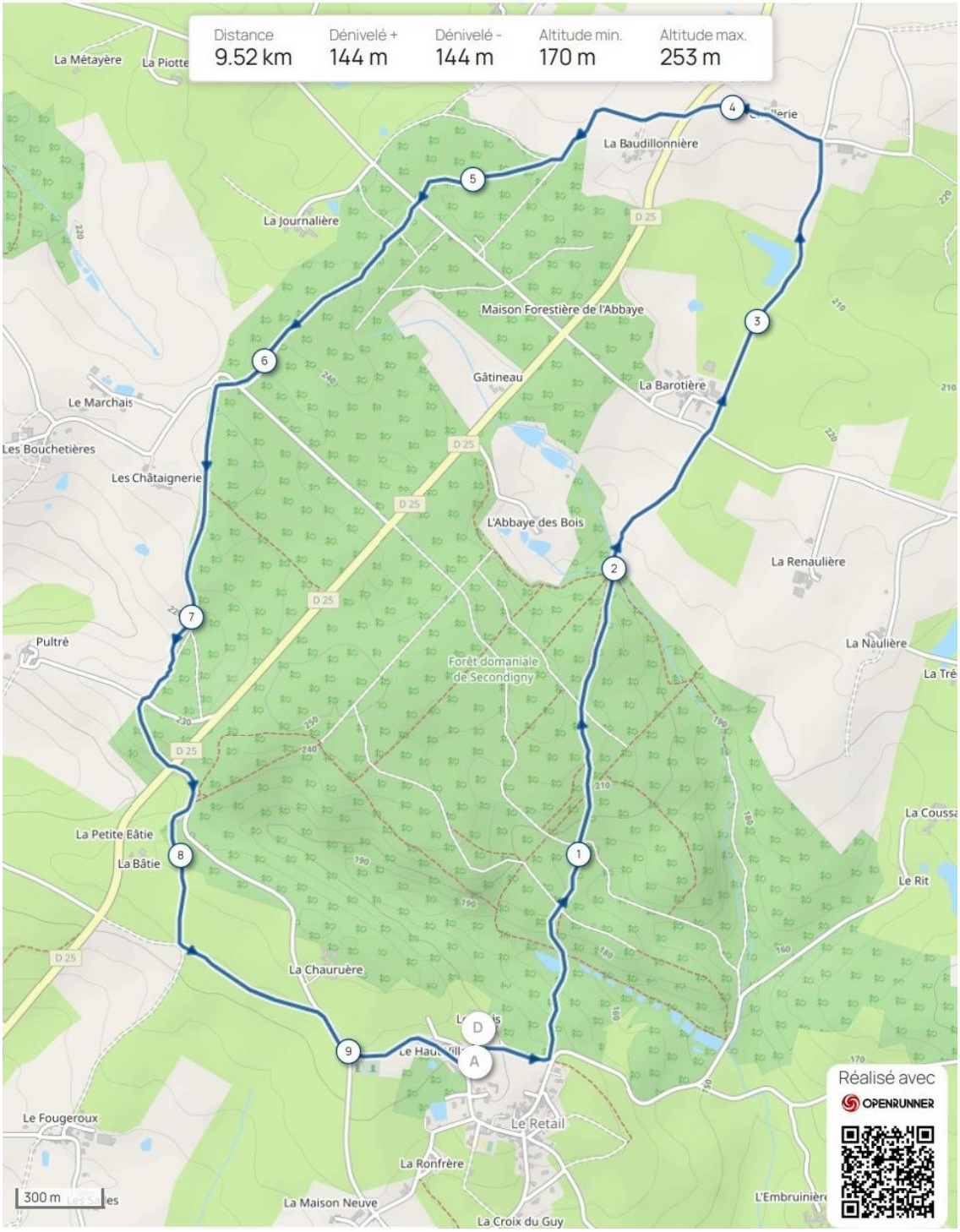

4. **Le chemin des lavoirs :** Départ Église Saint-Aubin à Aubigny

- 15,1 km
- 126 mètres de dénivelé positif
- Parcours adaptés à tous
- Les plus du parcours : Les Lavoirs et le Château de la Roche Faton

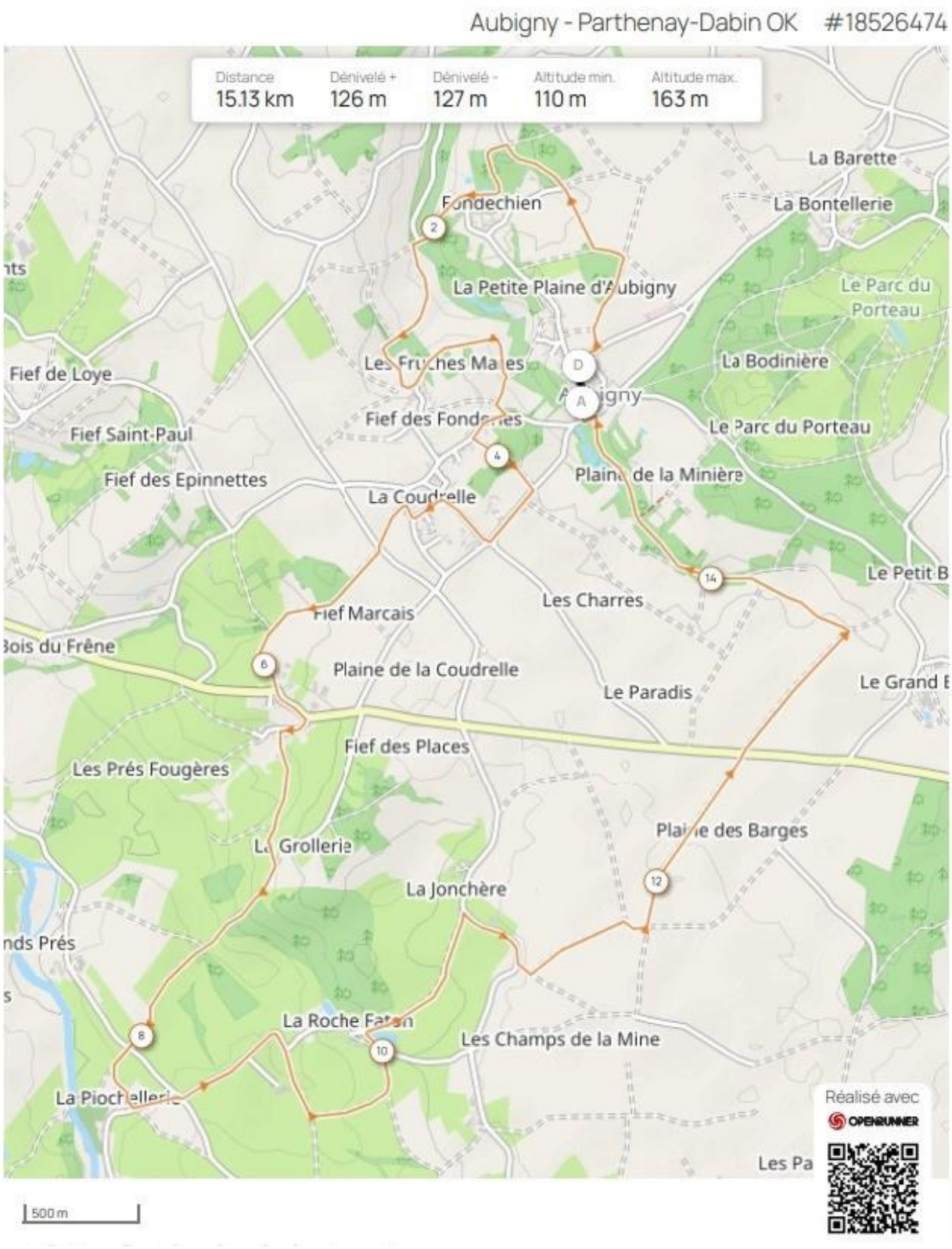

5. **Les Traversées du Thouet** : Départ salle des fêtes à Gourgé

- 27,3 km
- 340 mètres de dénivelé positif
- Parcours très expérimenté +++
- Les plus du parcours : La vallée du Thouet et les Gués Pierrés

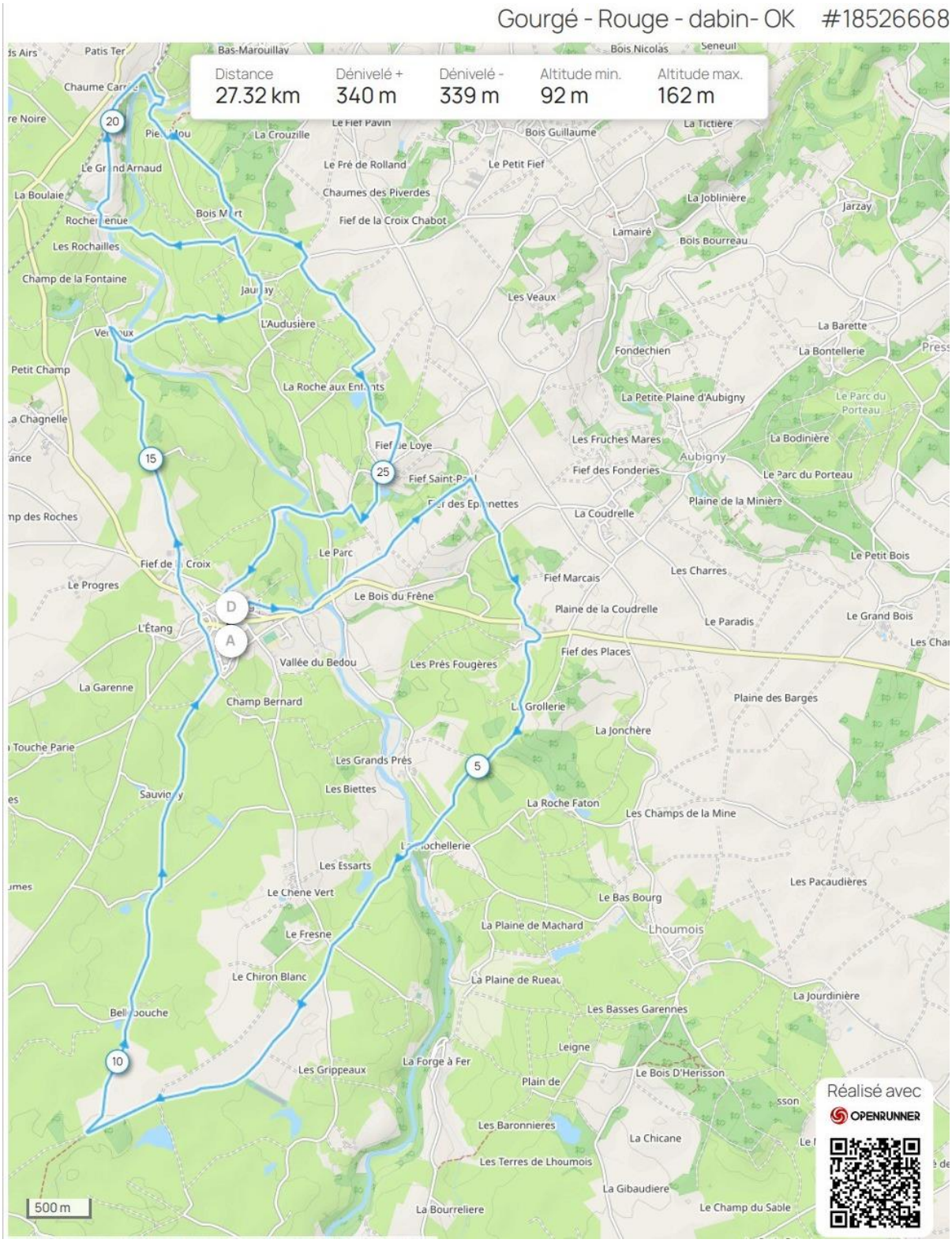

6. **Objectif La Trébesse :** Départ Centre aquatique Gatinéo à Parthenay

- 21,9 km
- 233 mètres de dénivelé positif
- Parcours technique +
- Les plus du parcours : La Trébesse et le Gué du rézard

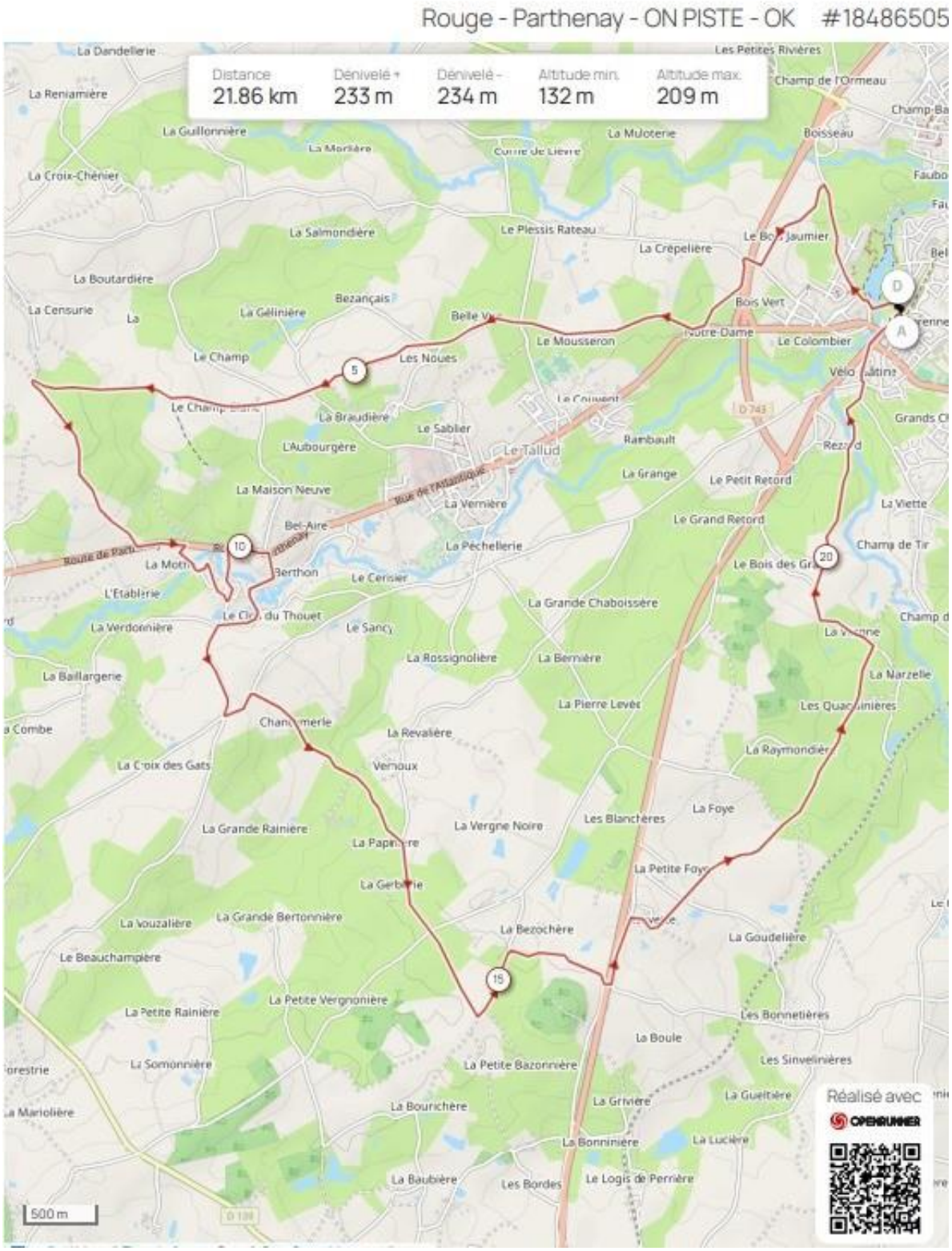

7. **De la vallée de la Vonne à Bois Pouvreau** : Départ place de la mairie à Ménigoute

- 36,1 km
- 293 mètres de dénivelé positif
- Parcours technique +
- Les plus du parcours : Forêt et bois

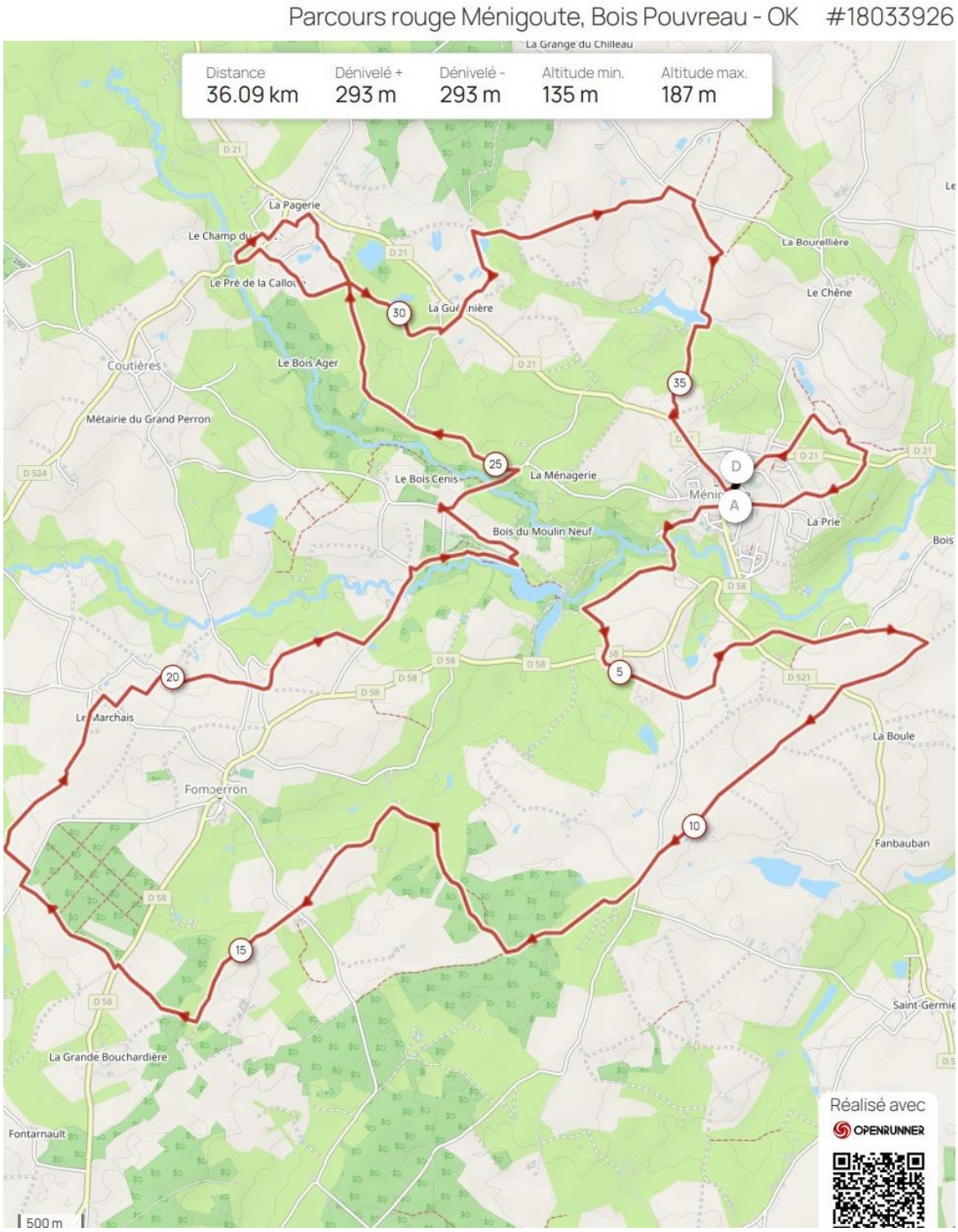

8. **L'Endurance** à Départ Centre aquatique Gatinéo à Parthenay

- 49,1 km
- 87 mètres de dénivelé positif
- Parcours d’endurance
- Les plus du parcours : Carrière de Viennay et paysage final.

ON PISTE - PARTHENAY - Noir - OK #1852607(

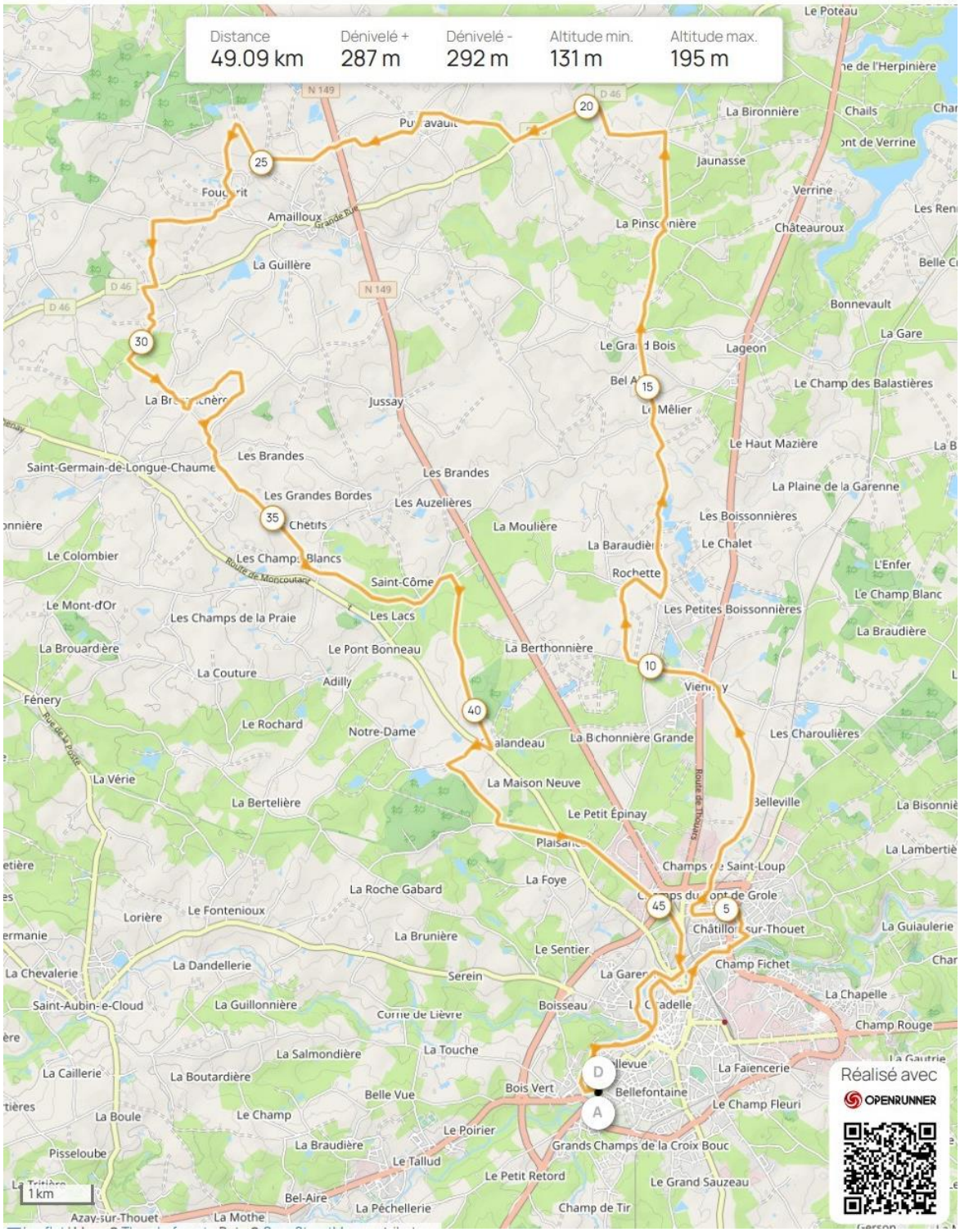

Et aussi :

Parcours d’activités et d’entraînements

Atelier A : **Boucle trail** à Départ Maison du Patrimoine à Parthenay

- 5,5 km
- 51 mètres de dénivelé positif
- Parcours intermédiaire
- Les plus de l'atelier : Parc de Parthenay, Cœur Médiéval de Parthenay

Atelier B : **Atelier côté** à Départ Gué de Flais à Lhoumois

- 964 m
- 30 mètres de dénivelé positif

- Parcours intermédiaire
- Les plus de l’atelier : Le Gué de flais

Atelier côte Gourgé Ok #18285775